
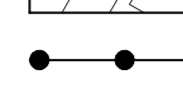

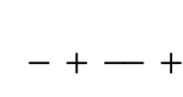
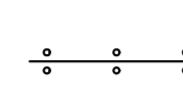








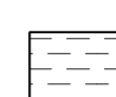
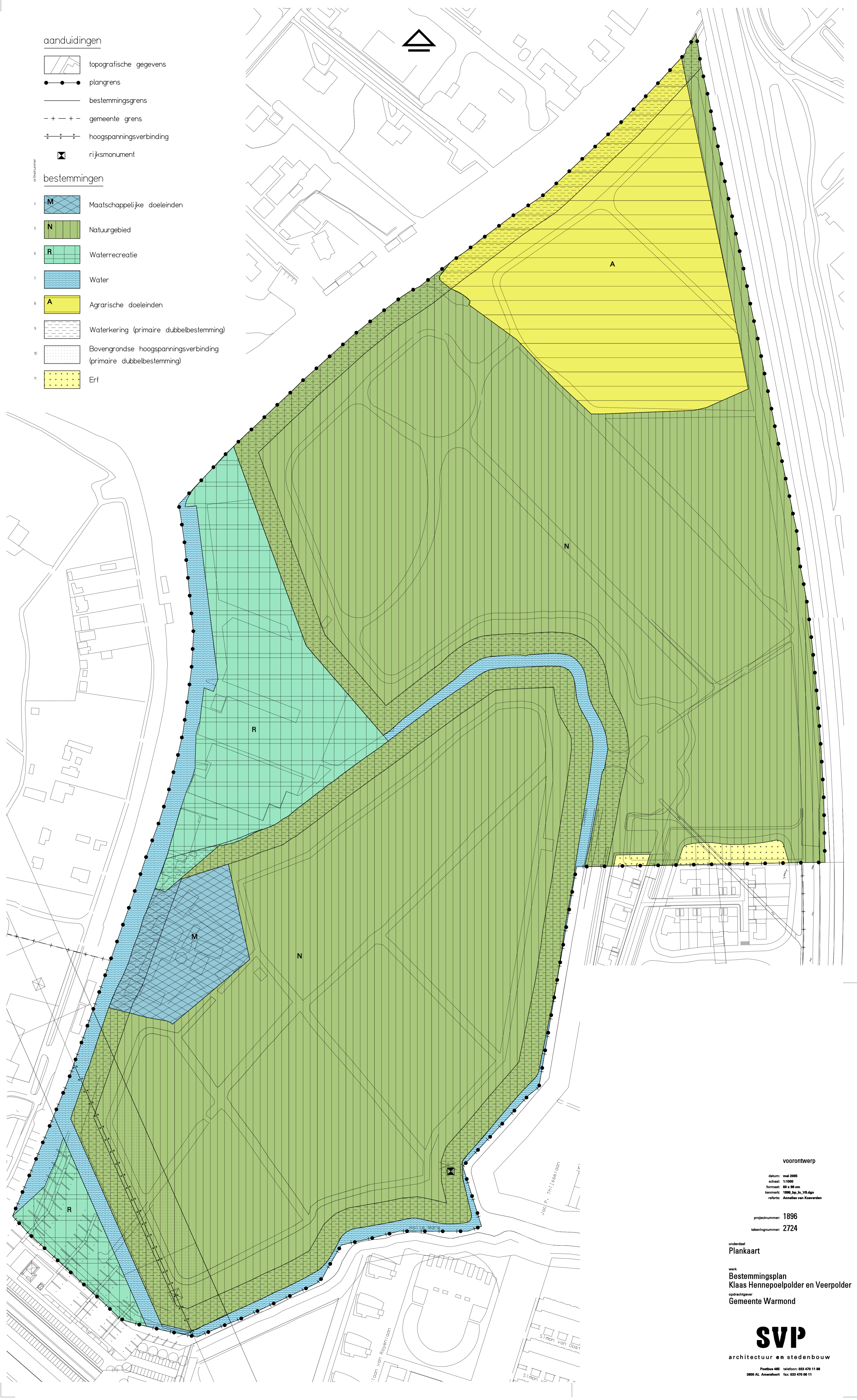


aanduidingen

-  topografische gegevens
-  plangrens
-  bestemmingsgrens
-  gemeente grens
-  hoogspanningsverbinding
-  rijksmonument

bestemmingen

- 4  Maatschappelijke doeleinden
- 5  Natuurgebied
- 6  Waterrecreatie
- 7  Water
- 8  Agrarische doeleinden
- 9  Waterkering (primaire dubbelbestemming)
- 10  Bovengrondse hoogspanningsverbinding (primaire dubbelbestemming)
- 11  Erf



voortwerp

datum: mei 2005
 schaal: 1:5000
 formaat: 60 x 90 cm
 kernnet: 1896, 20, 21, 22, 23, 24
 referentie: Atlas van Gewest

projectnummer: 1896
 tekeningnummer: 2724

individueel
Plankaart

met:
**Bestemmingsplan
 Klaas Hennepoel polder en Veerpolder**
 opdrachtgever:
Gemeente Warmond

SVP

architectuur en stedenbouw
 Postbus 605 telefoon: 033 475 11 00
 3890 AL, Assendelft fax: 033 475 00 11